



# CYKLOBUS

## PROSTĚJOV - PROTIVANOV

Trasa cyklobusu TAM 	Jede v období od 2.7. do 31.8.2012		Jede v období od 28.4. do 16.9.2012				
	PO až PÁ*	PO až PÁ*	NE a SVÁTEK	SO	NE a SVÁTEK	SO	NE a SVÁTEK
	stanoviště 10	stanoviště 11	stanoviště 10	stanoviště 10	stanoviště 11	stanoviště 10	stanoviště 11
Prostějov, autobusová st.	7:55	11:45	7:55	7:55	11:30	12:45	14:40
Prostějov, Hliníky			8:00	8:01	11:36	12:50	14:45
Prostějov, Krasice, rozc.			8:03	8:06	11:41	12:55	14:49
Vícov ⊗	8:20	12:23	8:17	8:21	12:04	13:10	15:30
Ptení, Holubice ⊗	8:25		8:21	8:26		13:15	
Lipová, točna ⊗	8:41		8:37	8:43		13:30	
Buková ⊗	8:49		8:44	8:51		13:37	
Malé Hradisko ⊗		12:35			12:14		15:40
Protivanov ⊗	9:01	12:45	8:52	8:58	12:22		15:46
Boskovice		13:22					

⊗ - na takto označené zastávce je s jízdním kolem povolen pouze výstup

Trasa cyklobusu ZPĚT 	Jede v období od 2.7. do 31.8.2012		Jede v období od 28.4. do 16.9.2012				
	PO až PÁ*	PO až PÁ*	NE a SVÁTEK	SO	NE a SVÁTEK	SO	NE a SVÁTEK
	Boskovice		14:36				
Protivanov	9:04	15:12	9:00	11:15	12:22	15:41	15:50
Malé Hradisko	9:10		9:05			15:47	
Buková				11:21	12:35		15:55
Lipová, točna				11:29	12:41		16:03
Ptení, Holubice				11:43	12:55		16:17
Vícov	9:21		9:17	11:48	13:00	15:57	16:23
Prostějov, Krasice, rozc.	9:46	15:52	9:40	12:02	13:13	16:36	16:40
Prostějov, lázně	9:50	15:55	9:44	12:06	13:17	16:42	16:43
Prostějov, autobusová st.	9:55	16:00	9:50	12:10	13:20	16:45	16:50

\* spoj nejede 5.7.2012 a 6.7.2012

**Cena za přepravu jízdního kola je 20 Kč.**

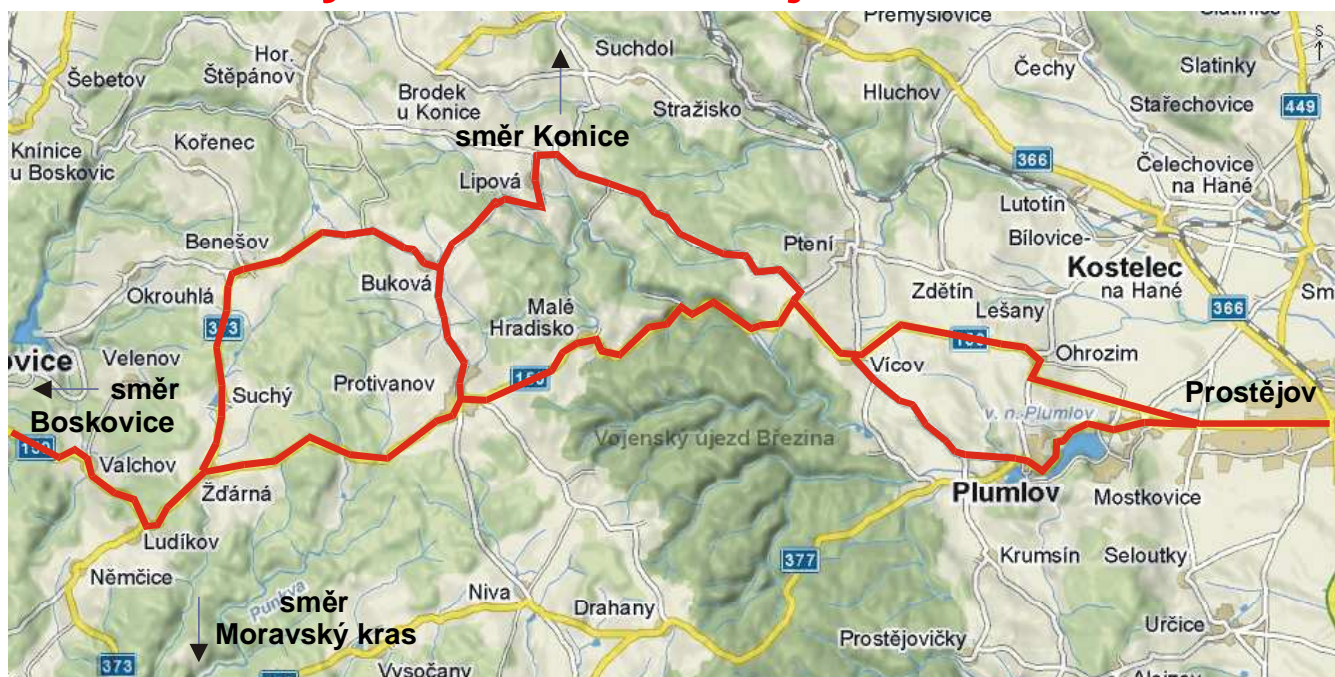
Dopravce FTL – First Transport Lines, a.s. ve spolupráci s městem Prostějov připravili pro léto 2012 opět další ročník provozu cyklobusu. V období od 28.4. do 1.7. a od 1.9. do 16.9. je provoz cyklobusu pouze o víkendech. O letních prázdninách od 2.7. do 31.8. je cyklobus provozován denně. Trasa cyklobusu je vedena z Prostějova na Protivanov. Spoje cyklobusu jsou realizovány prostřednictvím pravidelné linkové dopravy. Kapacita přívěsného vozíku připojeného za autobus je 20 jízdních kol. Aby bylo možno tuto kapacitu plně využít, prosíme cyklisty, pokud je to u kola technicky možné, o odstojení dětských sedaček a různých košíků. Cyklisté jsou nápomocni při nakládce a vykládce jízdních kol, které si ve vozíku uzamknou vlastním zámekem. Za přepravovaná jízdní kola po uložení do vozíku ručí dopravce. Na spojích cyklobusu platí přepravní a tarifní podmínky IDSOK.

V případě vysokého zájmu o přepravu jízdních kol, prosíme cestující o omluvu případného zpoždění spojů. Bezpečná manipulace s vašimi bicykly potřebuje svůj čas. Děkujeme.

Bližší informace o provozu cyklobusu podají pracovnice Informační kanceláře FTL, tel. 582 333 181 a také Informační služba Magistrátu města Prostějova, tel. 582 329 722. Informace naleznete také na [www.ftl.cz](http://www.ftl.cz) a [www.prostejov.eu](http://www.prostejov.eu).

***PŘEJEME BÁJEČNÉ LÉTO S KOLEM!***

# Trasa cyklobusu Prostějov - Protivanov



## ▪ Protivanov

První písemná zpráva pochází z roku 1505. Obec se nachází v nadmořské výšce 662 metrů. Na území žije 1077 obyvatel. Dominantou obce je farní kostel Narození panny Marie z roku 1772, sakristií z poloviny 19. stol. a věží z počátku 20. stol.

## ▪ Drahany

Obec Drahany dala název vrchovině, na které se nachází. Drahany leží v západní části prostějovského okresu na hlavním hřebeni Drahanské vrchoviny v průměrné nadmořské výšce 625 metrů. Drahany jsou nejvýše položenou obcí východní části Drahanské vrchoviny.

## ▪ Malé Hradisko

V blízkosti obce Malé Hradisko se nachází archeologické naleziště Staré Hradisko. Nedaleko něj v minulosti procházela historická obchodní cesta Jantarová stezka. Opevněná část na izolovaném ostrohu mezi dvěma potoky měla rozlohu asi 37 ha a zbytky vysokých valů se dochovaly dodnes. Oblast je volně přístupná a je doplněna naučnou stezkou s informačními panely.

## ▪ Buková

V obci stojí chráněná zvonice z 18. století, kaple sv. Josefa ze 30 let 20. století a početná skupina lidových domů dřevěných a z hliněného zdiva 19. století.

## ▪ Moravský kras

Patří mezi nejvýznamnější krasové oblasti ve střední Evropě. Na celém území je známo více než 1100 jeskyní, z nichž čtyři jsou přístupné veřejnosti. Punkevní jeskyně s možností plavby po podzemní říčce Punkvě spojené s prohlídkou dna propasti Macocha. Kateřinská jeskyně, která je známá unikátními hůlkovými stalagmity, jeskyně Balcarka s bohatou a barevnou krápníkovou výzdobou a Sloupsko-Šošůvské jeskyně tvořené mohutnými chodbami a podzemními propastmi.